

BAG-BGT synchronisatie NGdW 4.2



De informatie in dit document is eigendom van NedGraphics BV. De gebruiker kan op generlei wijze rechten ontlennen aan de inhoud van dit document. NedGraphics BV behoudt zich het recht voor om de inhoud van dit document te wijzigen zonder voorafgaande kennisgeving. De software beschreven in dit document wordt verstrekt onder licentie en mag alleen worden gebruikt of gekopieerd in overeenstemming met de voorwaarden van deze licentie. NedGraphics BV is niet verantwoordelijk voor schade, verlies, en/of kosten welke voortvloeien uit het gebruik van haar producten en/of documentatie, anders dan in het verkoop- en/of onderhoudscontract vermeld. NedGraphics BV staat geregistreerd bij de Kamer van Koophandel te Utrecht, onder nummer 14073496

VERSIEBEHEER

Versie	Datum	Notities
1.0	maart 2018	Eerste versie

NedGraphics BV wil de gebruikersdocumentatie steeds verbeteren. Daarom zouden wij het op prijs stellen als u dit document kritisch bekijkt, en uw eventuele op- of aanmerkingen aan ons doet toekomen. Stuur uw commentaar naar

NedGraphics BV
Laanakkerweg 6
4131 PA Vianen
Telefoon: (0347) 32 96 00
Email: documentatie@nedgraphics.nl

Inhoud

VERSIEBEHEER	II
INHOUD	III
INLEIDING	V
1. BAG-BGT SYNCHRONISATIE	1
1.1. Achtergrond	1
1.2. Inlezen BAG-BGT synchronisatie bestand.....	2
1.3. Synchronisatie Openbare Ruimte labels	4
1.3.1. Overzicht meldingen.....	4
1.3.2. Ontbrekende labels	4
1.3.3. Verschil in schrijfwijze	4
1.4. Synchronisatie panden	5
1.4.1. Overzicht meldingen.....	5
1.4.2. BGT pand verwijst naar niet actueel BAG pand	6
1.4.3. BAG pand niet opgenomen in BGT administratie	7
1.4.4. BGT pand zonder BAG identificatie	8
1.4.5. BAG identificatie meer dan 1 keer gebruikt	9
1.5. Synchronisatie nummeraanduiding	11
1.5.1. Overzicht meldingen nummeraanduidingen.....	11
1.5.2. Geen VBO bekend in de BAG	12
1.5.3. VBO identificatie niet correct.....	14
2. FOUTEN IN BAG	16
2.1. Verblijfsobject in gebruik in gesloopt pand.....	16
2.2. Dubbel pand in BAG	17

INLEIDING

In dit document wordt beschreven hoe panden en openbare ruimtelabels in de BGT kunnen worden gesynchroniseerd met de BAG op basis van een extract uit de Landelijke Voorziening BAG (LV-BAG).

Omstreeks de 10-de van de maand wordt via het nationaal georegister de BAG gegevens, bekend als "inspire adressen" beschikbaar gesteld. Door NedGraphics wordt hiervan per gemeente een selectie gemaakt met actuele informatie waarbij rekening wordt gehouden met gemeentelijke samenvoegingen na de invoering van de BAG. Dit laatste in verband met de BAG codes van samengevoegde gemeenten. Dit bestand, BAG extract genoemd, bevat gezippt informatie van:

- Woonplaatsen;
- openbare ruimten;
- panden;
- verblijfsobjecten;
- nummeraanduidingen.

In de NGdW 4.2 gebruikershandleiding staat in paragraaf 16.1 beschreven hoe de IMGeo administratie kan worden ingericht voor het uitvoeren van de BAG-BGT synchronisatie.

In dit document staat per stap beschreven hoe de BAG-BGT synchronisatie moet worden uitgevoerd.

De verschillen worden in de werkvoorraad geladen en kunnen in het CAD pakket worden getoond. In dit stuk staan een aantal voorbeelden hoe de resultaten moeten worden geïnterpreteerd en hoe aanpassingen in de BGT moeten worden aangebracht. De resultaten van de BAG-BGT synchronisatie zullen soms ook aanleiding zijn om de BAG aan te passen.

Wees er bij het doornemen van de meldingen op bedacht dat het BAG extract iets achterloopt. Sommige meldingen zijn onterecht als er recent aanpassingen zijn gedaan in de BGT of in de BAG. De situatie in de BAG Viewer van het kadaster kan bijvoorbeeld afwijken van de gegevens in het extract.



Graag wijzen wij u op de **helpdesk- en supportsite** van NedGraphics:

Helpdesk site (www.nedgraphics.nl → tabblad Support → Helpdesk site NedGraphics) Op de helpdesk site kunt u informatie vinden over onze producten. Vindt u geen antwoord geeft op uw vraag, dan kunt u uw vraag/probleem over het gebruik van de NedGraphics standaardprogrammatuur laten registreren, de voortgang van de melding volgen en de melding historie van uw organisatie inzien. Een productspecialist kan op basis van uw geregistreerde melding concreet werken aan een oplossing binnen de met uw organisatie overeengekomen serviceafspraken. U kunt, na registratie, onze helpdesk telefonisch (0347-329660) en/of per e-mail (helpdeskgis@nedgraphics.nl) benaderen.

Supportsite (www.nedgraphics.nl → tabblad Support → Support site NedGraphics) Op de support site vindt u technische informatie over de NedGraphics standaardprogrammatuur. Tevens kunt u op de support site de NedGraphics standaardprogrammatuur en handleidingen downloaden.

De NedGraphics Gebruikers Vereniging



Algemene info

De NedGraphics Gebruikers Vereniging (NGV) is een onafhankelijke organisatie die de belangen behartigt van de gebruikers en afnemers van NedGraphics producten en diensten. De NGV werkt zonder winstoogmerk en wordt volledig gefinancierd uit de contributie van de leden. De NGV telt op het ogenblik rond de honderd leden die vooral bestaan uit gemeenten maar ook provincies, waterschappen en ingenieursbureaus zijn lid. Het gekozen bestuur voert het beleid uit wat door de leden wordt vastgesteld en zal het belang van een eindgebruiker altijd laten prevaleren. De NGV staat ingeschreven bij de Kamer van Koophandel.

Doelstelling van de Vereniging

De algemene doelstelling van de Vereniging is het maximaliseren van de tevredenheid over NedGraphics producten en diensten voor de leden. Ook het optimaliseren van het gebruik van de producten wordt hieronder verstaan.

Activiteiten van de Vereniging

De vereniging kent product- en projectgroepen die in samenwerking met NedGraphics zorgen dat de producten blijven voldoen aan de wensen en eisen die de eindgebruiker aan het pakket stelt. Deze product- en projectgroepen komen op regelmatige basis bij elkaar om de ontwikkeling van de producten te kunnen bepalen.

Indien u interesse heeft in de NedGraphics Gebruikers Vereniging verwijzen wij naar de website van de vereniging: www.ngvereniging.nl of middels een email aan: secretariaat@ngvereniging.nl.

1. BAG-BGT SYNCHRONISATIE

1.1. Achtergrond

In de BGT zijn gegevens opgenomen die uit de BAG komen:

1. Bij het BGT-object Pand is de BAG pandidentificatie opgenomen.
2. Bij de nummeraanduidingsreeks van het BGT-object Pand is de BAG vbo-identificatie van het laagste en hoogste huisnummer in de reeks opgenomen.
3. Bij de openbare ruimtelabels zijn de BAG-identificaties van de bijbehorende openbare ruimten opgenomen.

Het in de inleiding genoemde BAG extract kan gebruikt worden om BAG-gegevens in de BGT te synchroniseren. Dit extract wordt ingelezen in NGdW. Het uitvoeren van de synchronisatie levert exploratieverzoeken op met correctie voorstellen. Deze kunnen in CAD via de werkvoorraad worden afgehandeld.

Let op:



Er wordt gecontroleerd op de aanwezigheid van BAG-identificaties in BGT en BAG. Er wordt NIET gecontroleerd of de geometrie van panden in BAG en NGdW-dataset gelijk is.

De volgende aspecten worden gecontroleerd:

- zijn alle actuele BAG panden opgenomen in de BGT administratie?
- zijn er meerdere BGT panden met dezelfde BAG identificatie?
- zijn er BGT panden zonder BAG identificatie?
- zijn er BGT panden met een niet (meer) bestaande (actuele) BAG identificatie?
- zijn panden met een verblijfsobject voorzien van een nummeraanduidingsreeks?
- zijn er panden met een nummeraanduidingsreeks zonder verblijfsobject in de BAG?
- zijn er nummeraanduidingsreeksen die niet kloppen met de BAG?
- zijn er BGT openbare ruimte labels zonder BAG identificatie?
- zijn alle openbare ruimtes uit de BAG opgenomen in de BGT administratie?
- is het type openbare ruimte in de BGT overeenkomstig de BAG?
- is de openbare ruimte naam in de BGT overeenkomstig de BAG (schrijfwijze van de straatnaam) ?

1.2. Inlezen BAG-BGT synchronisatie bestand

Vooraf dient bij de IMGeo administratie de BAG Gemeentecode te worden ingevuld.

Home > IMGeo administraties > IMGeo administratie

IMGeo administratie Terug Opslaan

*Naam: BGT_bronhouder Alleen eigen objecten en objecten op maaiveld ontvangen

*Bronhoudercode: G0345 Levering gebieden gebruiken

*Organisatie: G0345 Actief

*Applicatie: NedBGT Aantal filtergebieden 1

*Gebruiker: MSG - msg Automatisch berichtenverkeer

BAG Gemeentecodes: 0345 Overlap oplossen

Extra BAG codes:

Ophalen filtergebieden Abonnementengebied xml **BAG synchronisatie**

Na het invullen van de BAG code en een druk op de knop "Opslaan" verschijnt een knop BAG synchronisatie.

Als er een gemeentelijke samenvoeging is geweest na de invoering van de BAG, dan worden de codes van de samengevoegde gemeenten ingevuld bij Extra BAG codes. Zijn dit er meer dan één dan worden deze gescheiden door komma's ingevuld.

Kies de knop BAG synchronisatie en kies vervolgens het door NedGraphics geleverde zip-bestand met het BAG. Met de knop "Start inlezen BAG extract" wordt het inlezen gestart. De voortgang (meestal een paar minuten) wordt getoond in de monitor.

Data Autorisatie Spatial Snapshot Systeem Overzichten Werkvoorraad Monitor Help Stuurmodel: NGM1@kant

Home > IMGeo administraties > IMGeo administratie > BAG Synchronisatie

BAG synchronisatie Terug

Administratie: BGT_IMGEO_Renswoude

Selecteer BAG extract: Bladeren... Start inlezen BAG extract

Home > IMGeo administraties > IMGeo administratie > BAG Synchronisatie

Inlezen extract is gescheduled X

Extract wordt ingelezen

Monitor Ververs

Monitor

Gebruiker	#	Tijdstip	Tekst
-	103	17-11-2017 11:57:47	Einde verwerking BAG synchronisatiebestand
-	102	17-11-2017 11:57:45	Bereken panden buiten woonplaats geometrie
-	101	17-11-2017 11:57:44	Bereken geometrie voor panden zonder verblijfsobject. Aantal :1790
-	100	17-11-2017 11:57:44	Vul pand geometrie
-	99	17-11-2017 11:57:43	Vul woonplaats geometrie
-	98	17-11-2017 11:57:43	Start markeren wel/niet controleren
-	97	17-11-2017 11:57:43	0 records in ngm_bag_vbo_nevenadres
-	96	17-11-2017 11:57:43	2326 records in ngm_bag_verblijfsobject_pand
-	95	17-11-2017 11:57:43	2396 records in ngm_bag_verblijfsobject
-	94	17-11-2017 11:57:43	2396 records in ngm_bag_nummeraanduiding
-	93	17-11-2017 11:57:43	75 records in ngm_bag_openbare_ruimte
-	92	17-11-2017 11:57:43	1 records in ngm_bag_woonplaats
-	91	17-11-2017 11:57:43	3804 records in ngm_bag_pand
-	90	17-11-2017 11:57:42	Plaats gegevens in BAG tabellen
-	89	17-11-2017 11:57:42	Verblijfsobject pand: 0339010002096043 met ontbrekend pand: 0339100002096042

[Download loggegevens](#)

Op het tabblad *Resultaat inlezen* wordt het resultaat van de verwerking getoond met aantallen actuele BAG-objecten.

Run	Volgnummer	Logregel	Tijdstip
4	102	Einde verwerking BAG synchronisatiebestand	17-11-2017 11:57:47
4	101	Bereken panden buiten woonplaats geometrie	17-11-2017 11:57:45
4	100	Bereken geometrie voor panden zonder verblijfsobject. Aantal :1790	17-11-2017 11:57:44
4	99	Vul pand geometrie	17-11-2017 11:57:44
4	98	Vul woonplaats geometrie	17-11-2017 11:57:43
4	97	Start markeren wel/niet controleren	17-11-2017 11:57:43
4	96	0 records in nqm_bag_vbo_nevenadres	17-11-2017 11:57:43
4	95	2326 records in nqm_bag_verblijfsobject_pand	17-11-2017 11:57:43
4	94	2396 records in nqm_bag_verblijfsobject	17-11-2017 11:57:43
4	93	2396 records in nqm_bag_nummeraanduiding	17-11-2017 11:57:43
4	92	75 records in nqm_bag_openbare_ruimte	17-11-2017 11:57:43
4	91	1 records in nqm_bag_woonplaats	17-11-2017 11:57:43
4	90	3804 records in nqm_bag_pand	17-11-2017 11:57:43
4	89	Plaats gegevens in BAG tabellen	17-11-2017 11:57:42
4	88	Verblijfsobject pand: 0339010002096043 met ontbrekend pand: 0339100002096042	17-11-2017 11:57:42

Met de knop *Start synchronisatie* wordt de vergelijking van het LV BAG-extract met de BGT- objecten gestart. Zet het vinkje *Doorvoeren* aan om te zorgen dat de resultaten ook als exploratieverzoek worden bewaard in de NGdW werkvoorraad tabellen. De voortgang wordt getoond in de Monitor.

Bij de start van de synchronisatie worden de exploratieverzoeken van een eerdere synchronisatie verwijderd. Zijn er meerdere IMGeo administraties, dan is de verwijdering per administratie.

Het bovenstaande biedt de mogelijkheid om na het oplossen van een aantal fouten de synchronisatie opnieuw uit te voeren. De lijst met fouten wordt dan korter.

Een aantal fouten zijn gerelateerd. Zijn er BGT panden zonder BAG-identificatie dan levert dat vaak op één locatie twee meldingen op: een BGT pand zonder BAG identificatie en een BAG pand / identificatie die niet aanwezig is. Het invullen van de BAG identificatie bij het BGT pand lost dan twee fouten op. Na opnieuw uitvoeren van de synchronisatie zijn beide meldingen uit de lijst verdwenen. Ook fouten betreffende nummeraanduidingen hebben soms een relatie met een nog niet ingevulde BAG identificatie.

BAG extract Resultaat inlezen Resultaat synchronisatie Ontbrekende openbare ruimtes

Id : 4
Peildatum : 08-11-2017
Gemeentecodes : 0339
Datum inlezen : 17-11-2017
Datum Synchronisatie : 17-11-2017

Start synchronisatie Doorvoeren

Data Autorisatie Spatial Snapshot Systeem Overzichten Werkvoorraad Monitor Help Stuurmodel: NGM1@kiant

Home > IMGeo administraties > IMGeo administratie > BAG Synchronisatie

Synchronisatie wordt uitgevoerd.

Monitor Ververs

BAG extract Resultaat inlezen Resultaat synchronisatie Ontbrekende openbare ruimtes

Run	Volgnummer	Logregel	Tijdstip
2	2776	Einde BAG synchronisatie	05-04-2017 17:15:31
2	2775	14 openbare ruimtes zijn nog niet opgenomen in de BGT administratie	05-04-2017 17:14:35
2	2774	ORL gegevens: BGT (Weg, Jufferwijk) BAG (Weg, Jufferswijk)	05-04-2017 17:14:35
2	2773	ORL gegevens: BGT (Weg, Thoomseplein) BAG (Weg, Thoomseplein)	05-04-2017 17:14:35
2	2772	ORL gegevens: BGT (Weg, Van kootenerf) BAG (Weg, Van Kootenerf)	05-04-2017 17:14:35
2	2771	ORL gegevens: BGT (Weg, Kooiweg) BAG (Weg, Kooiweg)	05-04-2017 17:14:35
2	2770	ORL gegevens: BGT (Weg, Groene grens) BAG (Weg, Groene Grens)	05-04-2017 17:14:35
2	2769	PND :0345100002010429 is meer dan 1 keer gebruikt	05-04-2017 17:14:34
2	2768	PND :0345100002004732 is meer dan 1 keer gebruikt	05-04-2017 17:14:34
2	2767	PND :0345100002012730 is meer dan 1 keer gebruikt	05-04-2017 17:14:34

1.3. Synchronisatie Openbare Ruimte labels

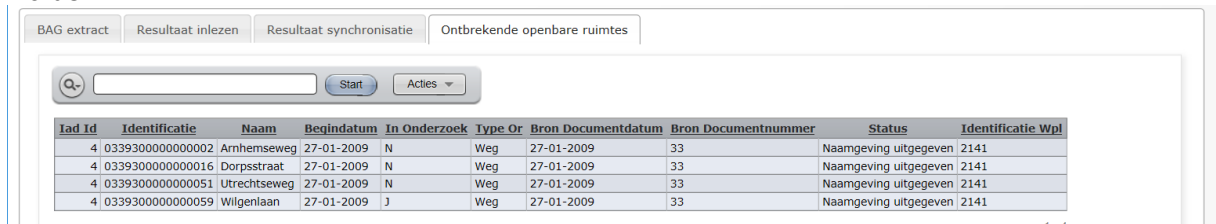
1.3.1. Overzicht meldingen

Voor openbare ruimtelabels (ORL) wordt gecontroleerd of:

- Alle openbare ruimtes uit de BAG zijn opgenomen in de BGT administratie
- De attributen van de openbare ruimtelabels in de BGT, zoals schrijfwijze van de straatnaam en het type openbare ruimte overeenkomen met de BAG.

1.3.2. Ontbrekende labels

De BAG openbare ruimtelabels die niet in de BGT voorkomen worden gemeld op het tabblad *Ontbrekende openbare ruimtelabels*. Met behulp van de gegevens zoals Bron Documentnummer, Status en In Onderzoek kan worden beoordeeld of het terecht is dat er geen label van deze openbare ruimte is opgenomen in de BGT of dat deze toegevoegd moet worden.



Id	Identificatie	Naam	Begindatum	In Onderzoek	Type Or	Bron Documentdatum	Bron Documentnummer	Status	Identificatie Wpl
4	0339300000000002	Arnhemseweg	27-01-2009	N	Weg	27-01-2009	33	Naamgeving uitgegeven	2141
4	0339300000000016	Dorpsstraat	27-01-2009	N	Weg	27-01-2009	33	Naamgeving uitgegeven	2141
4	0339300000000051	Utrechtseweg	27-01-2009	N	Weg	27-01-2009	33	Naamgeving uitgegeven	2141
4	0339300000000059	Wilgenlaan	27-01-2009	J	Weg	27-01-2009	33	Naamgeving uitgegeven	2141

Let op:



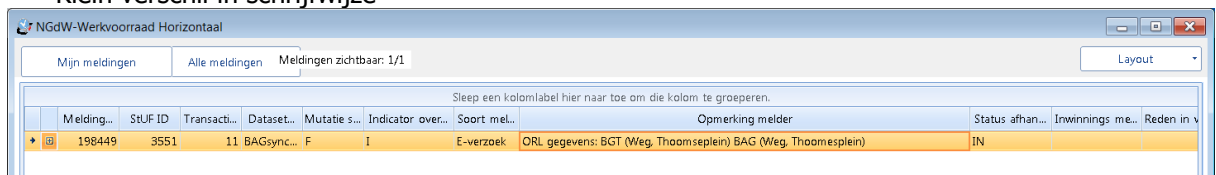
Een straatnaam kan binnen een gemeente in meerdere woonplaatsen voorkomen. Per woonplaats is er dan een andere BAG identificatie. In het overzicht staat in de laatste kolom de BAG-identificatie van de woonplaats.

1.3.3. Verschil in schrijfwijze

Openbare ruimtelabels die in de BGT met een andere schrijfwijze voorkomen dan in de BAG worden gemeld, bijvoorbeeld: ORL gegevens: BGT (Weg, Thoomseplein) BAG (Weg, Thoomesplein)

Oorzaken kunnen zijn:

- Verschil in gebruik hoofdletters
- Spatie achter straatnaam
- Klein verschil in schrijfwijze



Melding...	STUF ID	Transacti...	Dataset...	Mutatie s...	Indicator over...	Soort mel...	Opmerking melder	Status afhan...	Inwinnings me...	Reden in v
198449	3551	11	BAGsync...	F	I	E-verzoek	ORL gegevens: BGT (Weg, Thoomseplein) BAG (Weg, Thoomesplein)	IN		



Verder kan het type openbare ruimte (Weg, Water, Kunstwerk, Terrein, Spoorbaan e.d.) in de BGT afwijken van die van de BAG. Ook hiervan wordt melding gemaakt in een exploratieverzoek.

1.4. Synchronisatie panden

1.4.1. Overzicht meldingen

In de BGT gegevenscatalogus staat:

Uitsluitend panden die in de BAG voorkomen met de volgende status maken met hun grondvlakgeometrie deel uit van de BGT:

- Bouw gestart
- Pand buiten gebruik
- Pand in gebruik (niet ingemeten)
- Pand in gebruik
- Sloopvergunning verleend.

Alleen panden met de bovenstaande BAG-status zijn opgenomen in het BAG-extract die voor de BAG-BGT synchronisatie worden gebruikt.

Om na te gaan of de BAG identificaties in de BGT aanwezig zijn wordt alleen gekeken naar de volgende statussen:

- Pand buiten gebruik
- Pand in gebruik
- Sloopvergunning verleend.

Van panden met de statussen:

- Bouw gestart
- Pand in gebruik (niet ingemeten)

mag een BGT pand aanwezig zijn met de betreffende BAG identificatie, maar de betreffende panden moeten in veel gevallen nog worden ingemeten. Uitzonderingen zijn hierbij eigenlijk verbouwingen van bestaande panden. Deze hebben ook de status "Pand in gebruik (niet ingemeten)" en zouden dus eigenlijk als BGT pand aanwezig moeten zijn.

Voor panden worden de volgende meldingen gegeven:

- BGT Pand verwijst naar een niet actueel BAG pand [BAG-identificatie]
- BGT pand zonder BAG identificatie
- BAG pand is niet opgenomen in de BGT administratie [BAG-identificatie]
- PND :[BAG-identificatie] is meer dan 1 keer gebruikt

1.4.2. BGT pand verwijst naar niet actueel BAG pand

Panden die wel in de BGT-dataset zijn opgenomen, maar niet in de LV-BAG staan krijgen de melding "BGT Pand verwijst naar een niet actueel BAG pand". De BAG-identificatie van het BGT pand is opgenomen in de melding en kan worden gebruikt om het pand te onderzoeken, bijvoorbeeld in de BAG administratie of de BAG Viewer van het kadaster.

Oorzaken kunnen zijn:

- Het pand is gesloopt en verwijderd in LV-BAG, maar nog niet verwijderd in de BGT-dataset.

NGdW:



Melding...	STUF ID	Transacti...	Dataset...	Mutatie s...	Indicator over...	Soort mel...	Opmerking melder	Status afhan...	Inwinnings me...	Reden in wa...	Afhandel...	Opmerking afhan...	Opmer...
701662	12954			F	I	E-verzoek	BGT Pand verwijst naar een niet actueel BAG pand [0345100002001415]	IN					
701663	12955			F	I	E-verzoek	BGT Pand verwijst naar een niet actueel BAG pand [0345100002001415]	IN					

BAG-viewer:

kadaster

Basisregistraties Adressen en Gebouwen (BAG)

Opnieuw beginnen Terugmelding Gebruik viewer Wat is BAG PDF Help

Zoeken: 0345100002001415

Aantal resultaten: 1
• 0345100002001415 (historisch)

Uitbreid zoeken

Woonplaats: woonplaats

Openbare ruimte: openbare ruimte

Postcode: postcode

Huisnummer: huisnummer

Huisletter: huisletter

Huisnummertoevoeging

Kleine Bieer

Resultaat: **Castor 64 Veenendaal (historisch)**

Pand

- ID: 0345100002001415
- Bouwjaar: 1976
- Status: Pand gesloopt

Verblijfsobject

- ID: 034501000032568
- Gebruiksdoel: industriefunctie, kantoorfunctie
- Oppervlakte: 588 m2
- Status: Verblijfsobject ingetrokken

Nummeraanduiding

- ID: 0345200002032567
- Postcode: 3902S3
- Huisnummer: 64
- Huisletter: toev., Status: Naamgeving ingetrokken

Openbare ruimte

- ID: 0345300001989524
- Naam: Castor
- Status: Naamgeving uitgegeven

Woonplaats

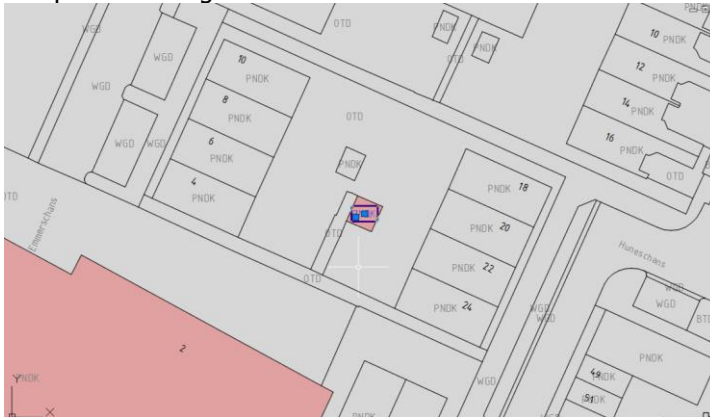
- ID: 2048
- Naam: Veenendaal
- Status: Woonplaats aangewezen

Bronhouder

- ID: 0345
- Naam: Veenendaal

Actie: verwijder dit pand ook uit de BGT-dataset.

- Het pand is niet gerealiseerd



Melding...	STUF-ID	Transacti...	Dataset...	Mutatie s...	Indicator over...	Soort mel...	Opmerking melder	Status afhan...	Inwinnings me...	Reden in wac...	Afhandel...	Opmerking afhan...	Opmer...
701671	12963	F	I	E-verzoek	BGT Pand verwijst naar een niet actueel BAG pand [0345100002016110]	IN							
701672	12964	F	I	E-verzoek	BGT Pand verwijst naar een niet actueel BAG pand [0345100001994349]	IN							

Basisregistraties Adressen en Gebouwen (BAG)

Opnieuw beginnen Terugmelding Gebruik viewer Wat is BAG PDF Help

Zoeken: 0345100002016110

Aantal resultaten: 1

- 0345100002016110 (historisch)

Uitgebreid zoeken

Woonplaats: woonplaats

Openbare ruimte: openbare ruimte

Postcode: postcode

Huisnummer: huisnummer

Huisletter

Resultaat: 0345100002016110 (historisch)

Pand

ID: 0345100002016110

Bouwjaar: 2010

Status: Niet gerealiseerd

Bronhouder

ID: 0345

Naam: Veenendaal

1.4.3. BAG pand niet opgenomen in BGT administratie

Panden die wel in LV-BAG zijn opgenomen, maar niet in de BAG-dataset staan krijgen de melding "BAG pand is niet opgenomen in de BGT administratie [0345100001992225]". Deze melding komt vaak voor met een melding uit de volgende paragraaf: BGT pand zonder BAG identificatie.

Oorzaken kunnen zijn:

- Het betreft een ondergronds pand. Ondergrondse panden (bijvoorbeeld een parkeergarage) is geen onderdeel van de BGT.
- In het BGT pand is nog niet de BAG identificatie opgenomen. Dit kan het geval zijn als een pand met status PLAN onlangs is ingemeten.

NGdW:

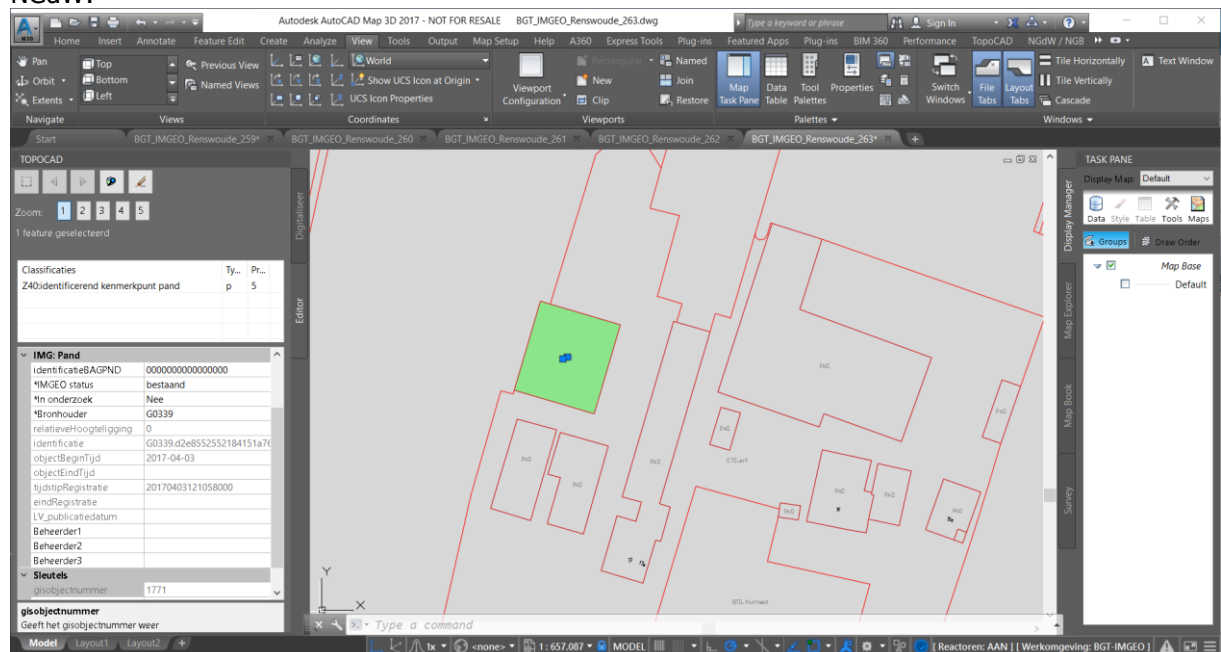


Actie: Bij BGT pand de BAG-identificatie invullen.

1.4.4. BGT pand zonder BAG identificatie

Panden waarbij in de BGT-dataset geen BAG-identificatie (leeg) of 0000000000000000 is opgenomen, krijgen de melding " BGT pand zonder BAG identificatie".

NGdW:



NGdW-Werkvoorraad Horizontaal

Mijn meldingen Alle meldingen Meldingen zichtbaar: 2/2

Layout

Sleep een kolomlabel hier naar toe om die kolom te groeperen.

Melding...	STUF ID	Transacti...	Dataset...	Mutatie s...	Indicator over...	Soort mel...	Opmerking melder	Status afhan...	Inwinnings me...	Reden in wac...	Afhandel...	Opmerking afhan...
871016	3176	263	BGT_IM...	F	I	E-verzoek	BAG pand is niet opgenomen in de BGT administratie [0339100000004129]	IN			msg	
871051	3211	263	BGT_IM...	F	I	E-verzoek	BGT pand zonder BAG identificatie	IN			msg	

- De melding wordt vaak gegeven in combinatie met de melding "BAG pand is niet opgenomen in de BGT administratie [0339100000004129]" uit de vorige paragraaf.

BAG viewer:

The screenshot shows the BAG Viewer interface. The search bar contains 'Groeperweg' and the results list shows 21 items, all starting with 'Groeperweg Renswoude'. The map shows a street layout with a red building highlighted. The sidebar on the right shows details for a 'Pand' with ID '033910000004129', Bouwjaar '2015', Status 'Pand in gebruik', and Bronhouder '0339 Renswoude'.

Actie:

- BAG identificatie uit bovenstaande melding overnemen bij kenmerkpunt pand.

Let op:



Ook panden van buurgemeenten zonder BAG-identificatie worden gemeld. De ligging (wel of niet binnen de gemeentegrens) en/of de bronhoudercode bepalen of er actie ondernomen moet worden. Meld deze gevallen eventueel aan de buurgemeente.

1.4.5. BAG identificatie meer dan 1 keer gebruikt

Panden waarvan de BAG-identificatie meerdere keren in de BGT-dataset is opgenomen, en die wel in de LV-BAG staan krijgen de melding "PND :0345100002010362 is meer dan 1 keer gebruikt".

Oorzaken kunnen zijn:

- In de BGT-dataset zijn 2 panden met tussenmuur opgenomen en hetzelfde BAG-id, terwijl het in de BAG één pand is.
- De BAG-identificatie bij één van de panden is niet correct en het betreffende pand heeft eigenlijk een andere BAG-identificatie. Dit kan ontstaan bij het plaatsen van meerdere centroiden zonder de BAG identificatie aan te passen.

In dit geval wordt het pand niet alleen gemeld als meer dan 1 keer gebruikt, maar tevens als BAG pand dat niet is opgenomen in de BGT administratie.

NGdW:



Melding...	STUF ID	Transacti...	Dataset...	Mutatie s...	Indicator over...	Soort mel...	Opmerking melder	Status afhan...	Inwinnings me...	Reden in wac...	Afhandel...
705145	16437	23	BGT_IM...	F	I	E-verzoek	PND :0345100001997900 is meer dan 1 keer gebruikt	IN			msg
705158	16450	23	BGT_IM...	F	I	E-verzoek	PND :0345100001997900 is meer dan 1 keer gebruikt	IN			msg



NGdW-Werkvoorraad Horizontaal

Mijn meldingen | Alle meldingen | Meldingen zichtbaar: 12/12

Sleep een kolomlabel hier naar toe om die kolom te groeperen.

Melding...	STUF ID	Transacti...	Dataset...	Mutatie s...	Indicator over...	Soort mel...	Opmerking melder	Status afhan...	Inwinnings me...	Reden in wac...	Afhandel...
702516	13808	23	BGT_IM...	F	I	E-verzoek	BAG pand is niet opgenomen in de BGT administratie [0345100002083051]	IN			msg

BAG viewer:

Opnieuw beginnen | Terugmelding | Gebruik viewer | Wat is BAG

PDF | Help

Zoeken

0345100001997900

Aantal resultaten: 1

- 0345100001997900

Uitgebreid zoeken

Filteren

Levenscyclus

Pand

- ID: 0345100001997900
- Status: Pand in gebruik
- Bouwjaar: 1985
- Geconstateerd: Nee
- In onderzoek: Nee
- Begindatum: 09-09-2014
- Einddatum:
- Documentdatum: 09-09-2014
- Mutatiedatum: 10-09-2014
- Documentnummer: MK-2014 0006

Resultaat

Generatorstraat 16 Veenendaal

Pand

- ID: 0345100001997900
- Bouwjaar: 1985
- Status: Pand in gebruik

Verlijfsobject

- ID: 0345010002082097
- Gebruiksdoel: Industriefunctie
- Oppervlakte: 9424 m2
- Status: Verlijfsobject in gebruik

Nummeraanduiding

- ID: 0345200002082098
- Postcode: 3903LJ
- Huisnummer: 16
- Huisletter:
- Huisnummer toev.:
- Status: Naamgeving uitgegeven

Openbare ruimte

- ID: 0345300001989790
- Naam: Generatorstraat
- Status: Naamgeving uitgegeven

Woonplaats

- ID: 2048
- Naam: Veenendaal
- Status: Woonplaats aangewezen

Bronhouder

- ID: 0345

Logbestand_bag_e....csv | Logbestand_bag_e....csv

Alles weergeven

1.5. Synchronisatie nummeraanduiding

1.5.1. Overzicht meldingen nummeraanduidingen

Verblijfsobjecten met de volgende BAG-status zijn opgenomen in het BAG-extract:

- Verblijfsobject in gebruik (niet ingemeten)
- Verblijfsobject in gebruik
- Verblijfsobject buiten gebruik

Voor nummeraanduidingsreeksen worden de volgende meldingen gegeven:

- PND :[BAG PND-identificatie] Geen VBO bekend in de BAG
- 0345010002022763 niet als hoogste in 35452
- PND :0345100001990228 NA L[0345010002034088],H[0345010002038780]6-8/02
(Goudsbloemstraat)
- PND :0345100001990847 Fout in laagste hoogste controle
- PND :0345100002081954

In de meldingen staat PND voor pand. NA voor nummeraanduidingsreeks. Na L volgt het VBO-id van het laagste nummer in de reeks, na H volgt het VBO-id van het hoogste nummer in de reeks. Daarna volgt de tekst zoals deze op basis van het BAG extract is bepaald. De nummeraanduiding bestaat uit huisnummer eventueel gevolgd door de huisletter. Is er ook een toevoeging dan volgt eerst conform de BGT catalogus een / (forward slash) en dan de toevoeging. Voor reeksen worden de hoogste en laagste nummeraanduiding gescheiden door het koppelteken (-).

Let op:



Voor huisnummers (numeriek) en huisletter (alfanumeriek en één teken lang) is evident hoe de hoogste of laagste nummeraanduiding moet worden bepaald. De toevoeging is echter een alfanumeriek gegeven, maar bevat vaak nummers, bijvoorbeeld voor garageboxen. In de BGT catalogus is niet vastgelegd hoe dan de hoogste of laagste waarde moet worden bepaald. In overleg met Geonovum is gekozen voor links uitvullen van de toevoeging met spaties en daarna alfanumeriek sorteren. In vrijwel alle gevallen is het resultaat dan een logische volgorde.

1.5.2. Geen VBO bekend in de BAG

Deze melding wordt gegeven als een pand in de BGT-dataset een nummeraanduidingsreeks heeft en in LV-BAG is geen verblijfsobject bekend voor dit pand.

Oorzaak:

- Verblijfsobject heeft status buiten gebruik.

NGdW:



NGdW-Werkvoorraad Horizontaal

Mijn meldingen Alle meldingen Meldingen zichtbaar: 3533/3533

Melding...	Stuf ID	Transacti...	Dataset...	Soort mel...	Opmerking melder
Gelijk ...	Gelijk ...	Gelijk ...	Bevat: ...	Bevat: ...	Bevat: ...
196544	1646			E-verzoek	PND :0345100002001569 Geen VBO bekend in de BAG

BAG viewer

Opleeuw beginnen Terugnelding Gebruik viewer Wat is BAG PDF Help

Zoeken: 0345100002001569
Aantal resultaten: 1
• 0345100002001569

Uitgebreid zoeken
Filteren

Levenscyclus

Verblijfsobject

ID	0345010002074764
Status	Verblijfsobject buiten gebruik
Gebruiksdoel	sportfunctie
Oppervlakte	460 m2
Geconstateerd	Nee
In onderzoek	Nee
Begindatum	05-01-2017
Einddatum	05-01-2017
Documentdatum	05-01-2017
Mutatiedatum	05-01-2017
Documentnummer	PV-2017 0002
Gerelateerd hoofadres	0345200002074763
Gerelateerd nevenadres	
Gerelateerd pand	0345100002001569
Locatie	x:167569.510, y:448547.350

Resultaat: Zuiderkruis 244 Veenendaal

Pand

ID	0345100002001569
Bouwjaar	1975
Status	Pand buiten gebruik

Verblijfsobject

ID	0345010002074764
Gebruiksdoel	sportfunctie
Oppervlakte	460 m2
Status	Verblijfsobject buiten gebruik

Nummeraanduiding

ID	0345200002074763
Postcode	3602XX
Huisnummer	744
Huisletter	
Huisnummer	
toev.	
Status	Naamgeving uitgegeven

Openbareruimte

ID	0345300001892772
Naam	Zuiderkruis
Status	Naamgeving uitgegeven

Woonplaats

ID	2029
Naam	Veenendaal
Status	Woonplaats aangegeven

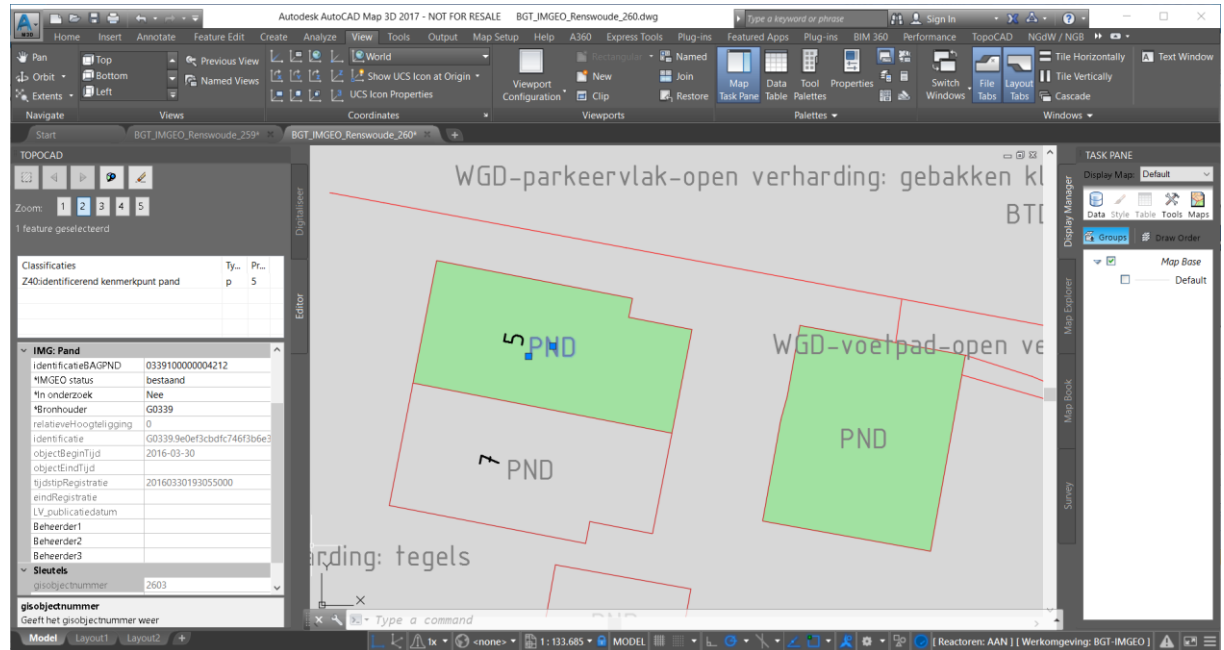
Bronhouder

ID	0345
Naam	Veenendaal

| BAG powered by Kadaster |

BAG-pand identificatie hoort eigenlijk bij een ander pand, dat inderdaad geen VBO heeft. In onderstaand voorbeeld zijn de BAG-identificaties van de groen gekleurde panden per ongeluk omgewisseld.

NGdW:



Dit geeft de volgende twee meldingen:

Melding...	SRUF ID	Transacti...	Dataset...	Mutatie s...	Indicator over...	Soort mel...	Opmerking melder	Status afhan...	Inwinnings me...	Reden in wac...	Afhandel...	Opmerking at
870604	2764	260	BGT_IM...	F	I	E-verzoek	PND:0339100000004212 Geen VBO bekend in de BAG	IN			msg	
870608	2768	260	BGT_IM...	F	I	E-verzoek	PND:033910000000983 NAL(033901000001606)5 (Kerkstraat	IN			msg	

BAG viewer:



Actie:

BAG-identificaties van de panden omwisselen.

Let op:



Een verblijfsobject kan betrekking hebben op twee of meer panden bij een zogenaamde horizontale samenvoeging. De nummeraanduidingsreeks staat dan in één van deze panden. In de andere panden staat geen nummeraanduidingsreeks. De BAG-BGT synchronisatie houdt rekening met

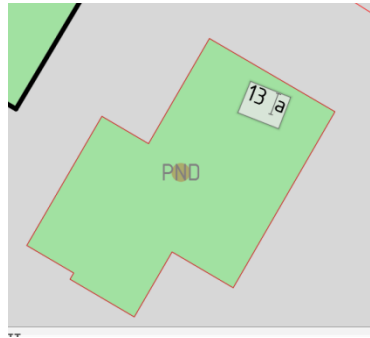
verblijfsobjecten die bij twee panden horen.

1.5.3. VBO identificatie niet correct

PND :033910000004138 NA L[0339010000005244]13a (Beekweide)

Mogelijke oorzaken:
Spatie in tekst

IMG: Pand-Nummeraanduiding	
tekst	13 a
hoek	21.5
*identificatieBAGVBOlaag	0339010000005244
*identificatieBAGVBOhoog	



VBO-identificatie van laagste en hoogste huisnummer in reeks in relatie tot BGT nummeraanduidingsreeks is niet correct

Bijvoorbeeld

PND :033910000001111 NA L[0339010000000066],H[0339010000004771]2-2/9 (De Hooge Hoek)

Mogelijke oorzaken:

- Het hoogste huisnummer in de nummeraanduidingsreeks in de BGT is niet werkelijk het hoogste huisnummer van alle verblijfsobjecten die binnen het pand liggen

NGdW:

BAG Viewer:

The screenshot displays the BAG Viewer interface. On the left, there is a search panel with a search bar containing the number '033910000001111'. Below the search bar, it indicates 'Aantal resultaten: 1' and lists the search result '033910000001111'. There are also options for 'Uitgebreid zoeken' and 'Filteren'. The central part of the image shows a map of a residential area with buildings in grey and a road labeled 'De Hooge Hoek'. A specific building is highlighted in red. On the right side, there is a list of search results under the heading 'Resultaat (12 huidige adressen)'. The list contains 12 entries, each representing an address on 'De Hooge Hoek' with a 'Renswoude' suffix, ranging from 2.10 to 2.8, including a historical entry for 2.8.

Resultaat (12 huidige adressen)

- De Hooge Hoek 2 Renswoude
- De Hooge Hoek 2.10 Renswoude
- De Hooge Hoek 2.11 Renswoude
- De Hooge Hoek 2.12 Renswoude
- De Hooge Hoek 2.2 Renswoude
- De Hooge Hoek 2.3 Renswoude
- De Hooge Hoek 2.4 Renswoude
- De Hooge Hoek 2.5 Renswoude
- De Hooge Hoek 2.6 Renswoude
- De Hooge Hoek 2.7 Renswoude
- De Hooge Hoek 2.8 Renswoude
- De Hooge Hoek 2.9 Renswoude
- De Hooge Hoek 2.8 Renswoude (Historisch)
- De Hooge Hoek 2.8 Renswoude (Historisch)

2. FOUTEN IN BAG

Bij de BAG-BGT synchronisatie komt soms het ontbreken van panden in de BAG aan het licht. Ook worden soms fouten in de BAG gevonden. Hou hierbij rekening met het feit dat het BAG extract iets achterloopt. Als er na het moment van aanmaken van het extract aanpassingen zijn gedaan in de BGT of in de BAG kan het zijn dat de meldingen niet correct zijn.

2.1. Verblijfsobject in gebruik in gesloopt pand

Bij het inlezen in NGdW wordt de volgende foutmelding gegeven: "Verblijfsobject pand: 0175010000004873 met ontbrekend verblijfsobject: 0175010000004873"

In dit geval zit het pand_id 0175100000011770 waar VBO 0175010000004873 aan gerelateerd is in "bag_verblijfsobject_pand.xml" niet in bag_pand.xml.

Volgens de BAG is het pand gesloopt, maar het verblijfsobject binnen het pand is nog "in gebruik" en "niet ingemeten". Dit is inconsistent.

Zoeken
0175100000011770

Aantal resultaten: 1
• 0175100000011770 (historisch)

Uitgebreid zoeken

Filteren

Resultaat
[Oude Woestendijk 1 Omnen](#)

Pand
ID: 0175100000011770
Bouwjaar: 1875
Status: Pand gesloopt

Verblijfsobject
ID: 0175010000004873
Gebruiksdoel: woonfunctie
Oppervlakte: 178 m2
Status: Verblijfsobject in gebruik (niet ingemeten)

Nummeraanduiding
ID: 0175200000008357
Postcode: 7731RR
Huisnummer: 1
Huisletter: 1
Huisnummer toev.: 1
Status: Naamgeving ingetrokken

Openbareruimte
ID: 017530000000158
Naam: Oude

De bijbehorende nummeraanduiding heeft status naamgeving ingetrokken.

Dit geeft de volgende melding bij het inlezen:

Verblijfsobject: 0175010000004873 met ontbrekende nummeraanduiding: 0175200000008357.

2.2. Dubbel pand in BAG

In de LV-BAG zijn twee panden opgenomen zonder einddatum en beiden met status In gebruik.

BAG viewer:

The image shows two screenshots of the BAG viewer interface. The top screenshot shows a search for the pand with ID 0339100000001971. The search results show one result with the following details:

Resultaat	
ID	0339100000001971
Bouwjaar	2005
Status	Pand in gebruik
Bronhouder ID	0339
Naam	Renswoude

The bottom screenshot shows a search for the pand with ID 0339100000003995. The search results show one result with the following details:

Resultaat	
ID	0339100000003995
Bouwjaar	2013
Status	Pand in gebruik
Bronhouder ID	0339
Naam	Renswoude

In NGdW is één van de panden opgenomen:

The image shows a screenshot of the NGdW interface. The map displays several PND (Panden) with the label 'PND' and 'verharding: tegels'. One PND is highlighted in green. The attribute table for the selected PND is as follows:

Classificaties	
Z40:identificerend kenmerkpunt pand	p 5

IMG: Pand	
identificatieBAGPND	0339100000001971
*IMGE status	bestaand
*in onderzoek	Nee
*Bronhouder	G0339
relatieveHoogteIigging	0
identificatie	G0339.1e58bb51122248cba3
objectBeginTijd	2016-03-30
objectEindTijd	
tijdstipRegistratie	20160330193052000
eindRegistratie	
LV_publicatiedatum	
Beheerder1	
Beheerder2	
Beheerder3	
Sleutels	
g objectnummer	3795

Het andere pand geeft de melding: BAG pand is niet opgenomen in de BGT administratie [0339100000003995]